



Jihočeský kraj



Jihomoravský kraj




Karlovarský kraj



Hlavní město Praha




Moravskoslezský kraj




Středočeský kraj




Ústecký kraj




kraj Vysočina




Východočeský kraj




Liberecký kraj



Středočeský kraj



Ústecký kraj



Zlínský kraj

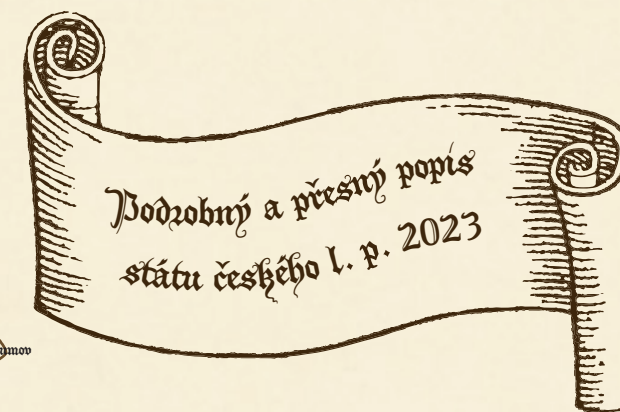
Sídla podle počtu obyvatel

- ⊙ více než 50 000 obyvatel
- ⊙ 10 000–50 000 obyvatel
- méně než 10 000 obyvatel

Sídla podle příslušnosti

- 👑 královské
- 🏰 poddanské

- významná komunikace
- významný vodní tok
- státní hranice



Olomoucký kraj



Významné vrcholy

- 🌲 vyšší než 1 000 m. n. m.
- 🌲 500–1 000 m. n. m.
- 🌲 nižší než 500 m. n. m.

Autor mapy: Bc. David Čihák  
Eboceji, 2023

Zdroj dat: Arc'N, Aedata Praha, ZÚ, ČSÚ, 2016

Geodetický systém: WGS 84

Kartografické zobrazení: UTM Zone 33N

Mapa je inspirována Hlaidánovou mapou Čech z roku 1518.